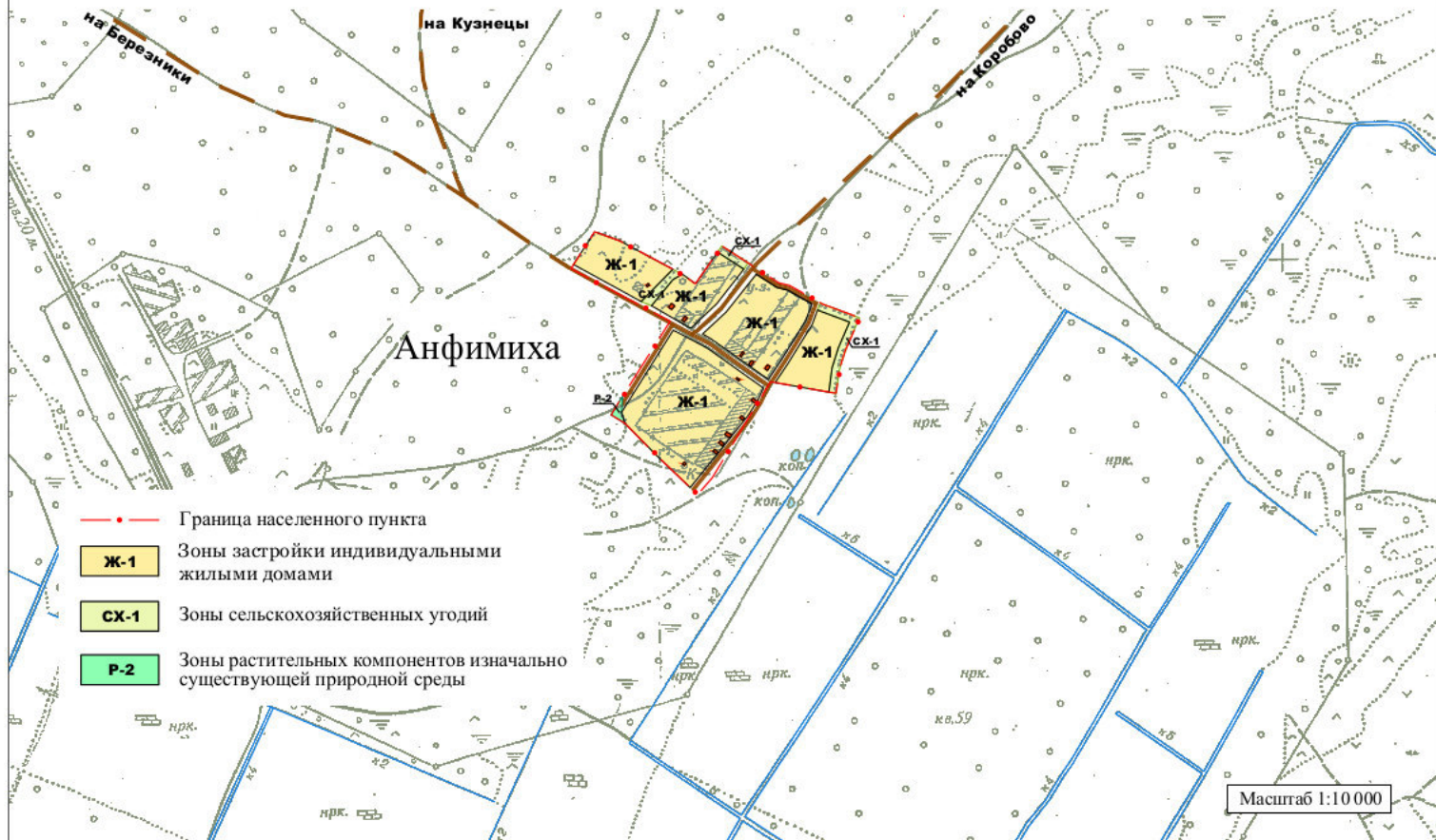


КАРТА ГРАДОСТРОИТЕЛЬНОГО ЗОНИРОВАНИЯ

Границы и содержание территориальных зон деревни Анфимиха



Масштаб 1:10 000

Карта градостроительного зонирования села Березники М 1:10 000



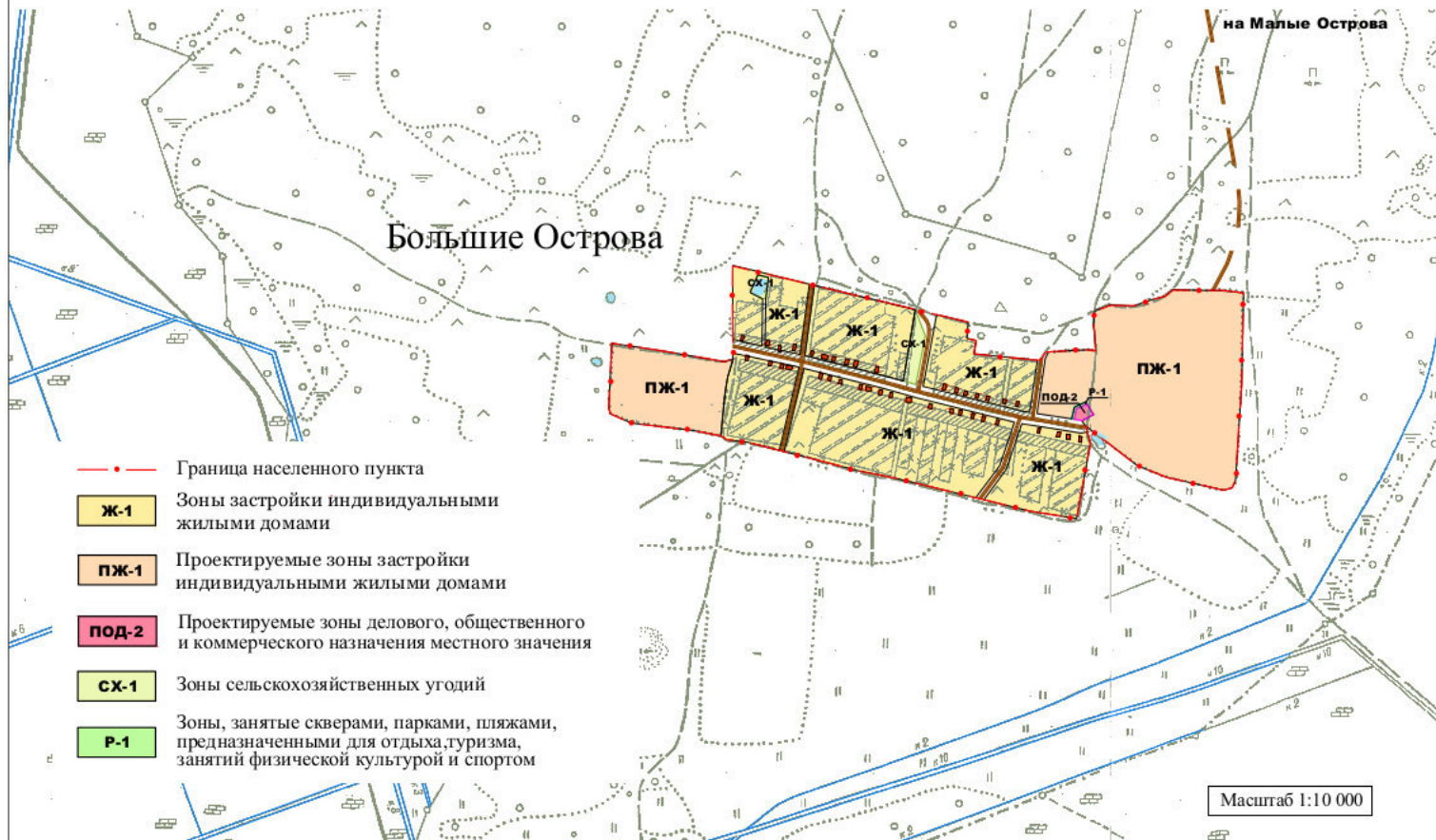
УСЛОВНЫЕ ОБОЗНАЧЕНИЯ

- Граница населенного пункта
- Ж-1 Зона застройки индивидуальными жилыми домами
- ПЖ-1 Проектируемые зоны застройки индивидуальными жилыми домами
- Ж-2 Зоны застройки малоэтажными жилыми домами
- Ж-ОУ Зоны образовательных учреждений - детских садов и общеобразовательных школ
- ОД-1 Центральные зоны делового, общественного и коммерческого назначения
- ОД-2 Зоны делового, общественного и коммерческого назначения местного значения
- ПОД-2 Проектируемые зоны делового, общественного и коммерческого назначения местного значения
- ОД-3 Зоны спортивных и физкультурно-оздоровительных сооружений
- ОХ-2 Зоны территорий объектов культурного наследия
- П-4 Зоны предприятий, производств и объектов с ориентировочной СЗЗ в соответствии с классификацией 100 м (IV класс)
- П-5 Зоны предприятий, производств и объектов с ориентировочной СЗЗ в соответствии с классификацией 50 м (V класс) и предприятий, не имеющих СЗЗ
- ИТ-1 Зоны инженерной инфраструктуры
- СХ-1 Зоны сельскохозяйственных угодий
- СХ-2 Зоны, занятые объектами сельскохозяйственного назначения и предназначенные для ведения сельского хозяйства
- СН-1 Зоны, занятые кладбищами
- Р-1 Зоны, занятые скверами, парками, пляжами, предназначенными для отдыха, туризма, занятий физической культурой и спортом
- Р-2 Зоны растительных компонентов изначально существующей природной среды

						ТП-13.11				
						Владимирская область, Собинский район, Березниковское сельское поселение, с.Березники				
Изм.	№ уч.	Лист	№ док	Подпись	Дата	Внесение изменений в части Правил землепользования и застройки муниципального образования Березниковское сельское поселение	Стадия	Лист	Листов	
							П	1		
Нач.отдела		Гиевая				Карта градостроительного зонирования села Березники М 1:10 000		ООО "Градпроект"		
Архитектор		Гордеев								

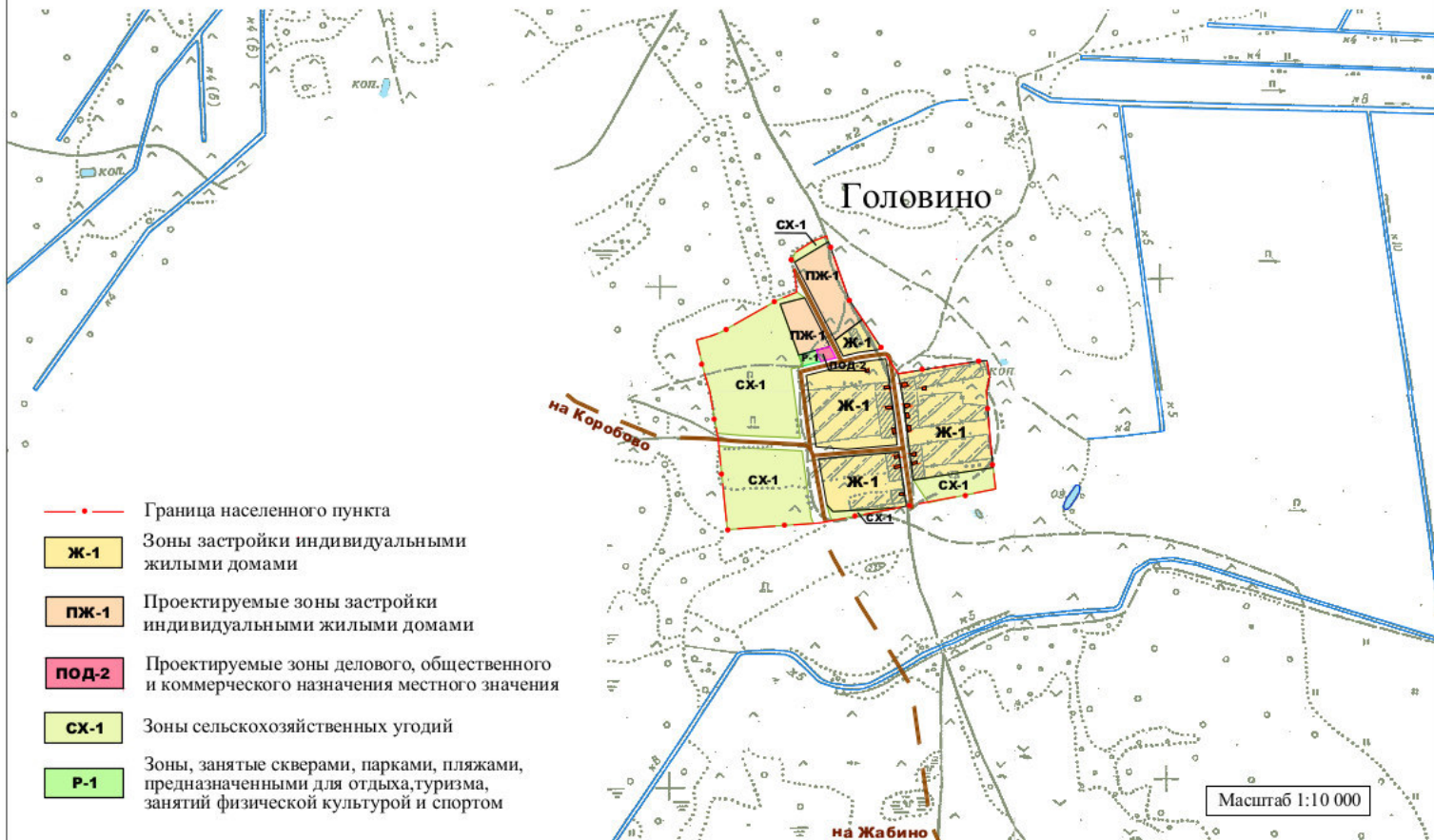
КАРТА ГРАДОСТРОИТЕЛЬНОГО ЗОНИРОВАНИЯ

Границы и содержание территориальных зон деревни Большие Острова



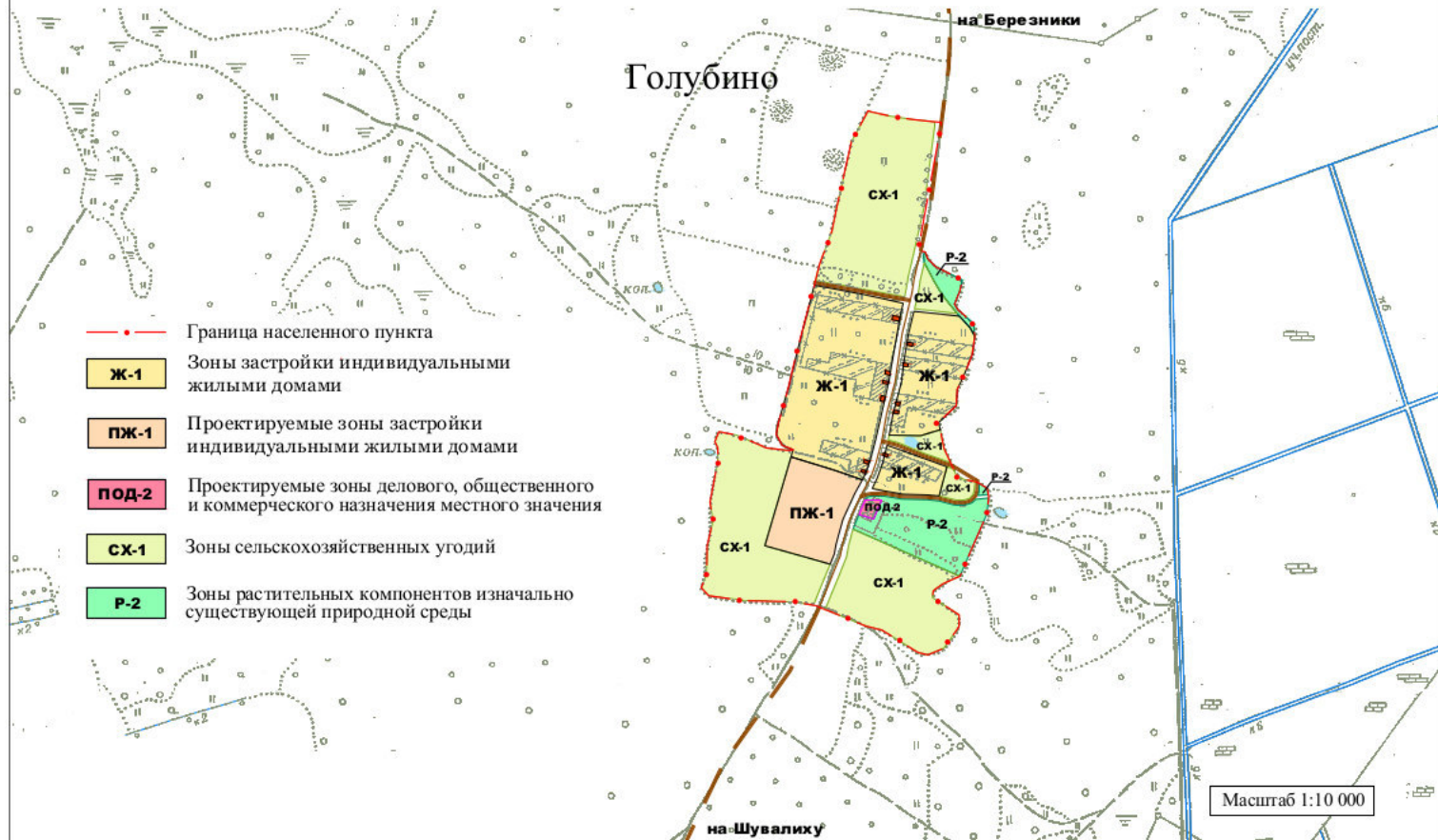
КАРТА ГРАДОСТРОИТЕЛЬНОГО ЗОНИРОВАНИЯ

Границы и содержание территориальных зон деревни Головино



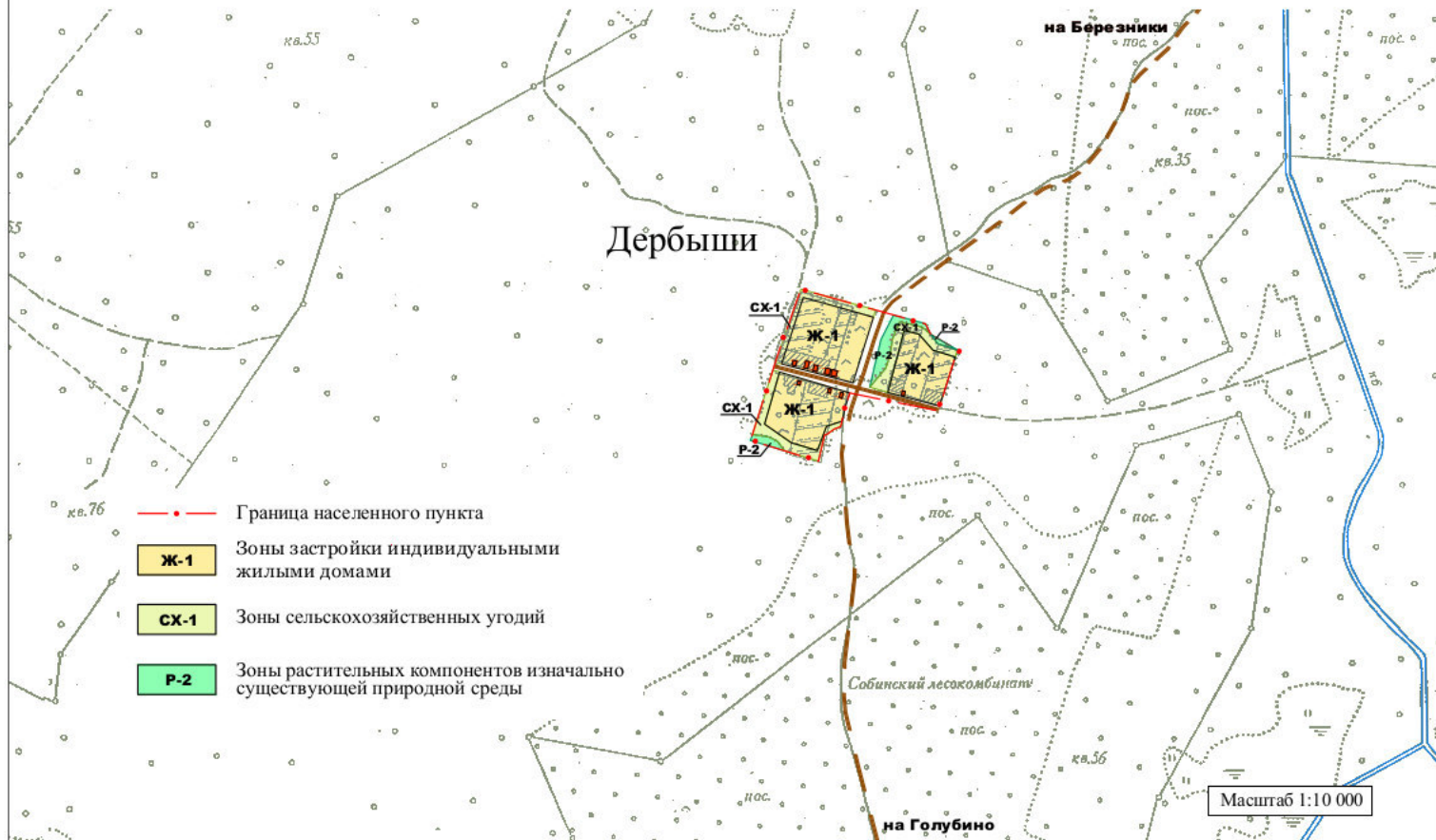
КАРТА ГРАДОСТРОИТЕЛЬНОГО ЗОНИРОВАНИЯ

Границы и содержание территориальных зон деревни Голубино



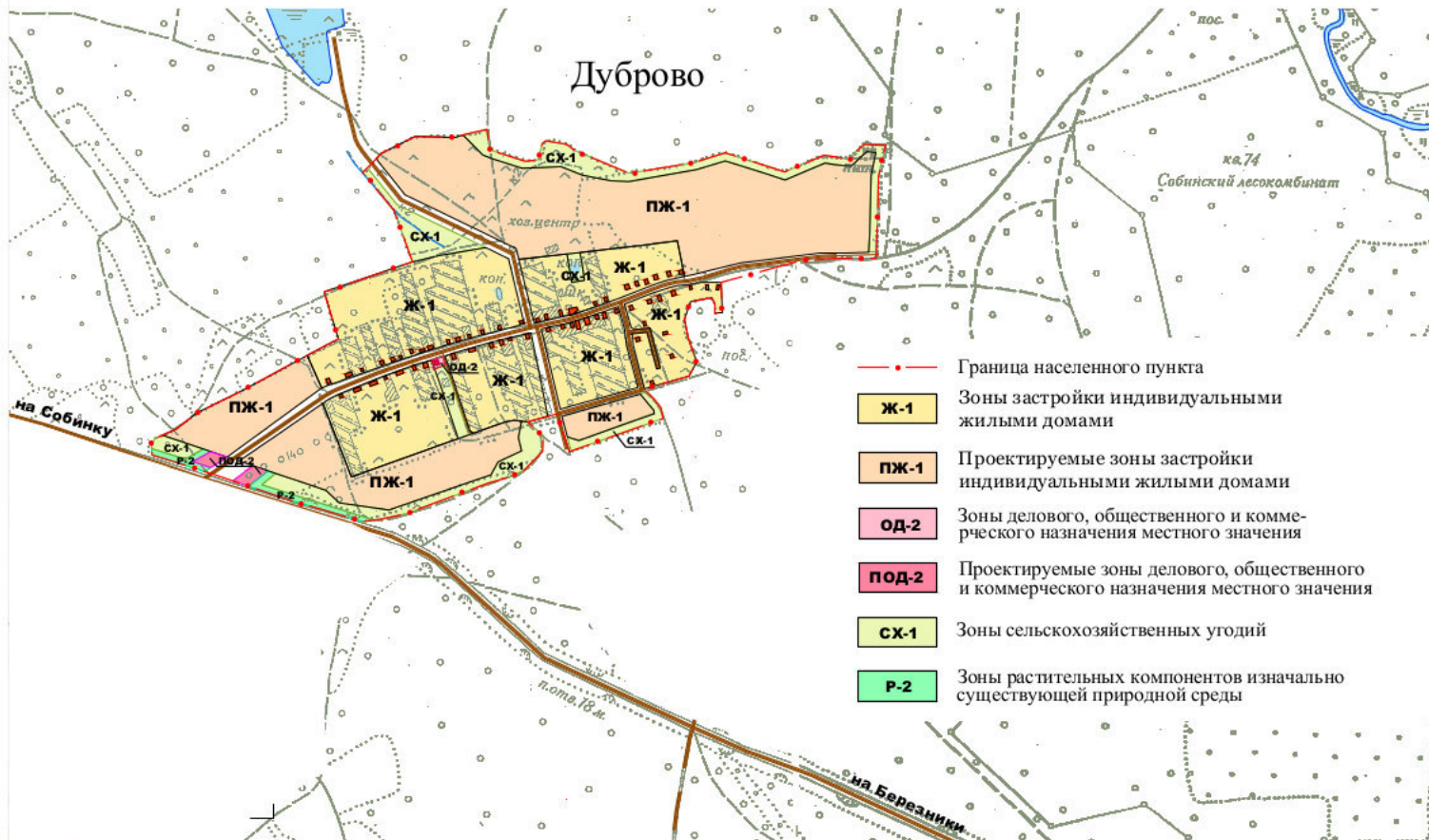
КАРТА ГРАДОСТРОИТЕЛЬНОГО ЗОНИРОВАНИЯ

Границы и содержание территориальных зон деревни Дербыши



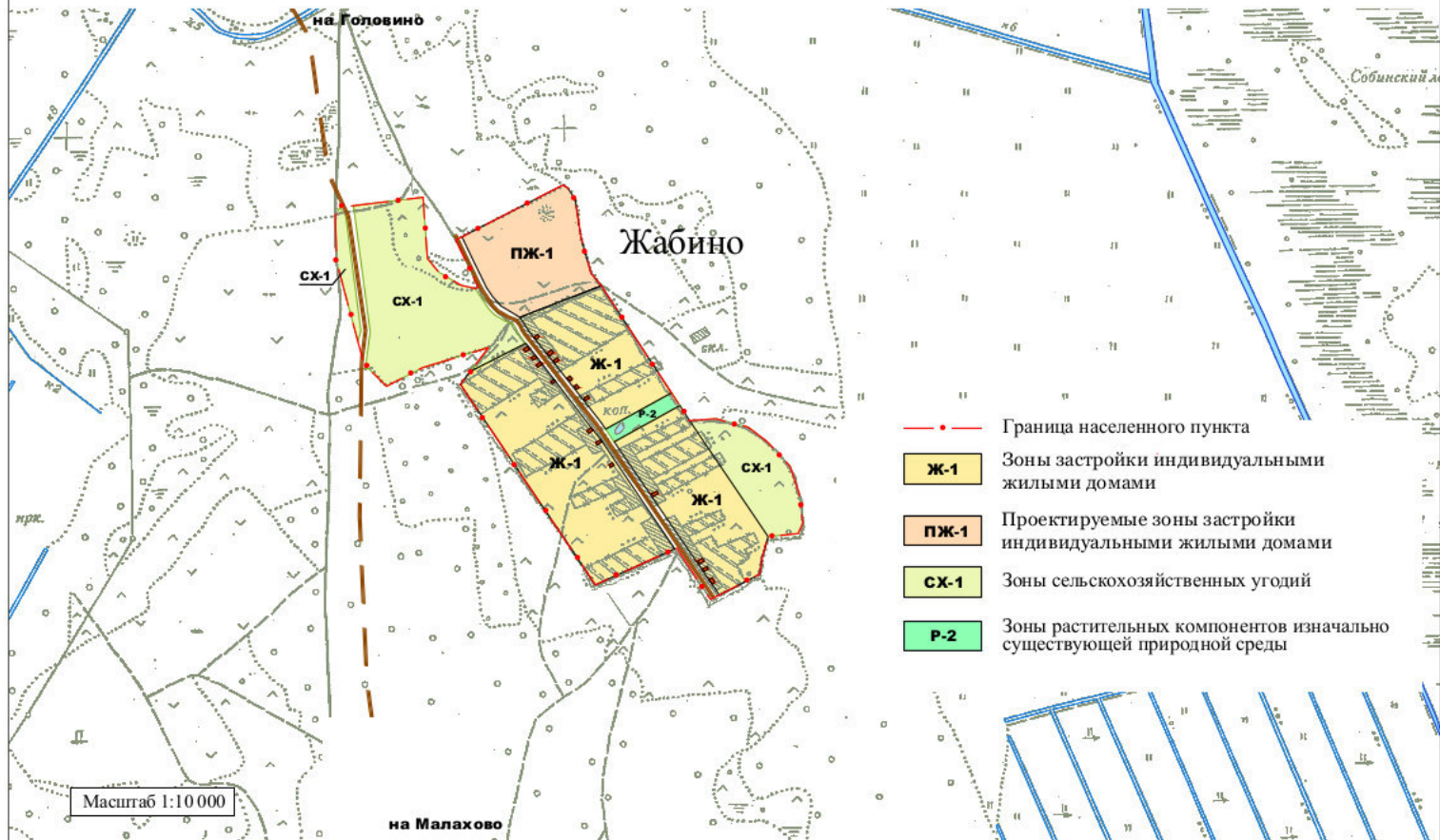
КАРТА ГРАДОСТРОИТЕЛЬНОГО ЗОНИРОВАНИЯ

Границы и содержание территориальных зон деревни Дуброво



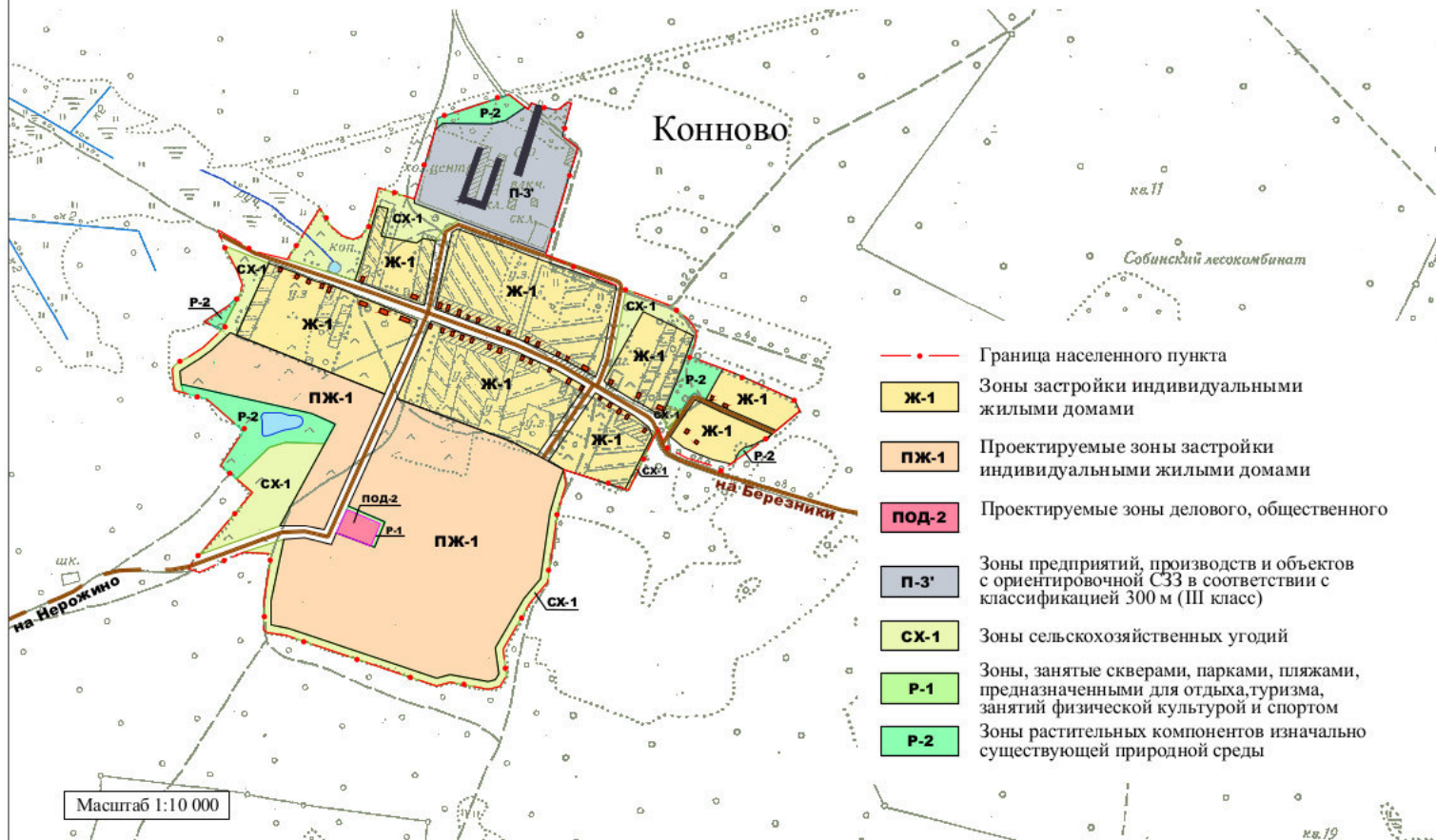
КАРТА ГРАДОСТРОИТЕЛЬНОГО ЗОНИРОВАНИЯ

Границы и содержание территориальных зон деревни Жабино



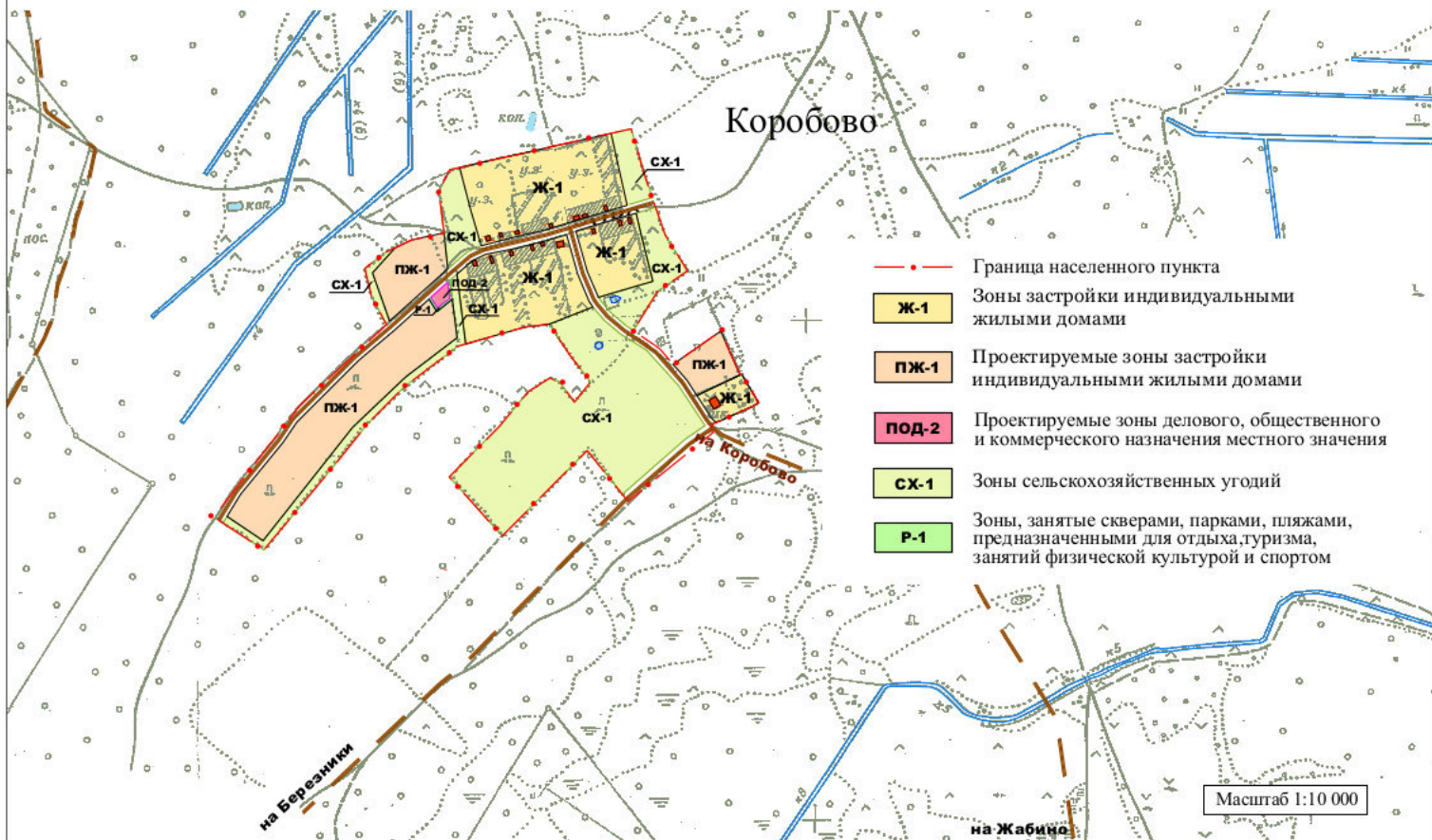
КАРТА ГРАДОСТРОИТЕЛЬНОГО ЗОНИРОВАНИЯ

Границы и содержание территориальных зон деревни Конново



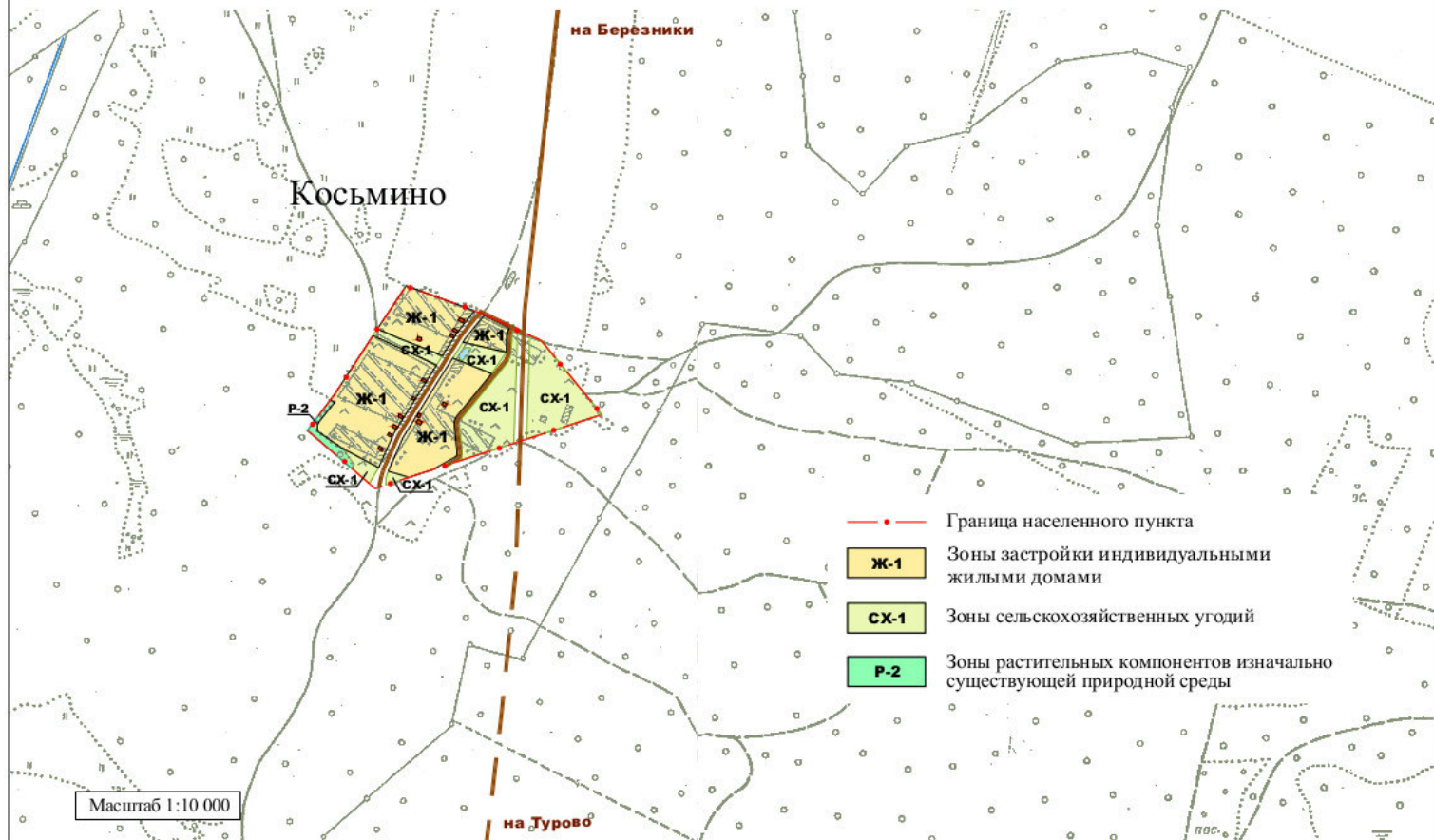
- Граница населенного пункта
- Ж-1** Зоны застройки индивидуальными жилыми домами
- ПЖ-1** Проектируемые зоны застройки индивидуальными жилыми домами
- ПОД-2** Проектируемые зоны делового, общественного
- П-3'** Зоны предприятий, производств и объектов с ориентировочной СЗЗ в соответствии с классификацией 300 м (III класс)
- СХ-1** Зоны сельскохозяйственных угодий
- Р-1** Зоны, занятые скверами, парками, пляжами, предназначенными для отдыха, туризма, занятий физической культурой и спортом
- Р-2** Зоны растительных компонентов изначально существующей природной среды

КАРТА ГРАДОСТРОИТЕЛЬНОГО ЗОНИРОВАНИЯ
Границы и содержание территориальных зон деревни Коробово

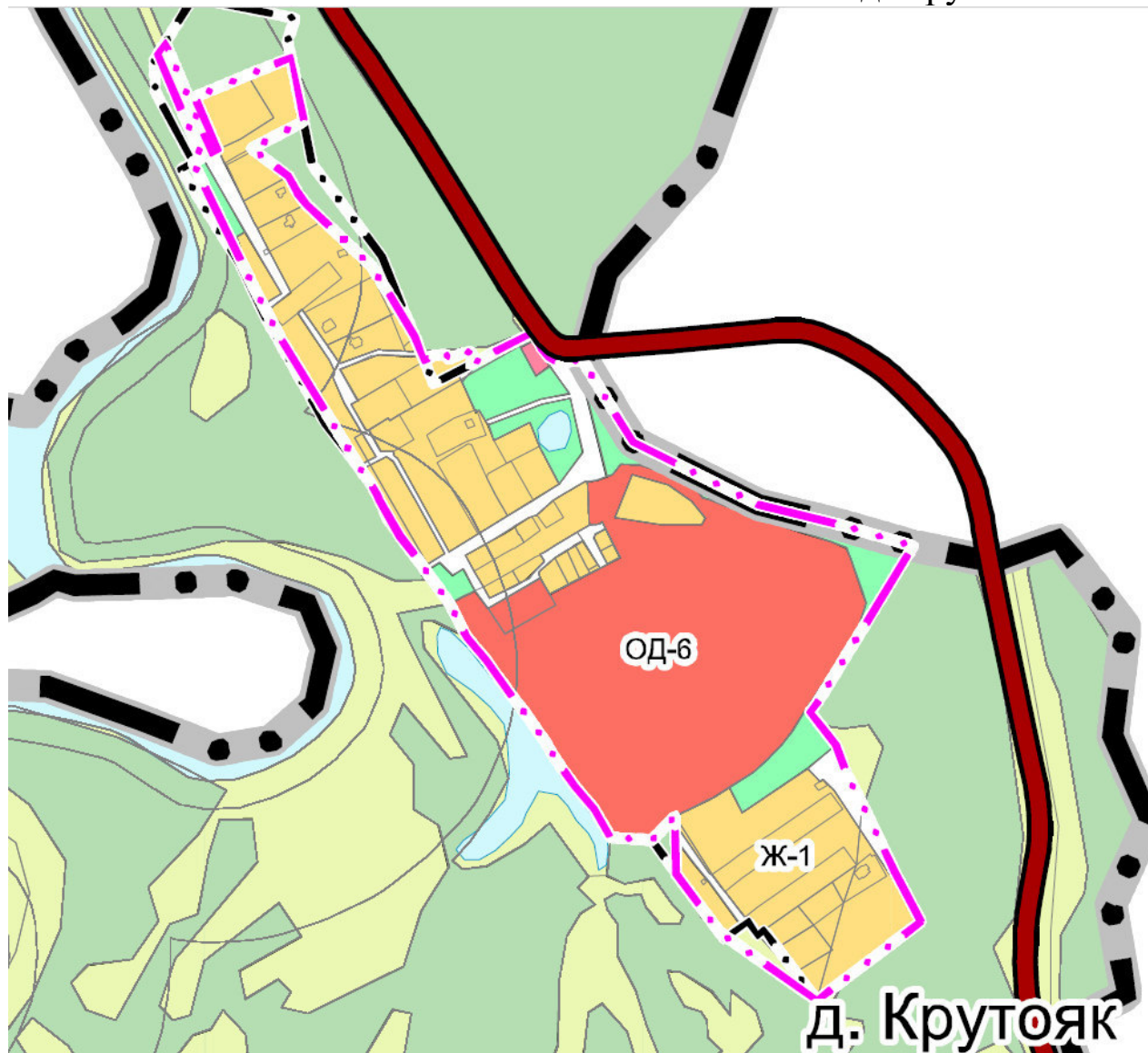


КАРТА ГРАДОСТРОИТЕЛЬНОГО ЗОНИРОВАНИЯ

Границы и содержание территориальных зон деревни Косьино







Карта градостроительного зонирования
Правила землепользования и застройки МО Березниковское Собинского района
д. Крутояк






ТЕРРИТОРИАЛЬНЫЕ ЗОНЫ

ЖЫЛЫЕ ЗОНЫ

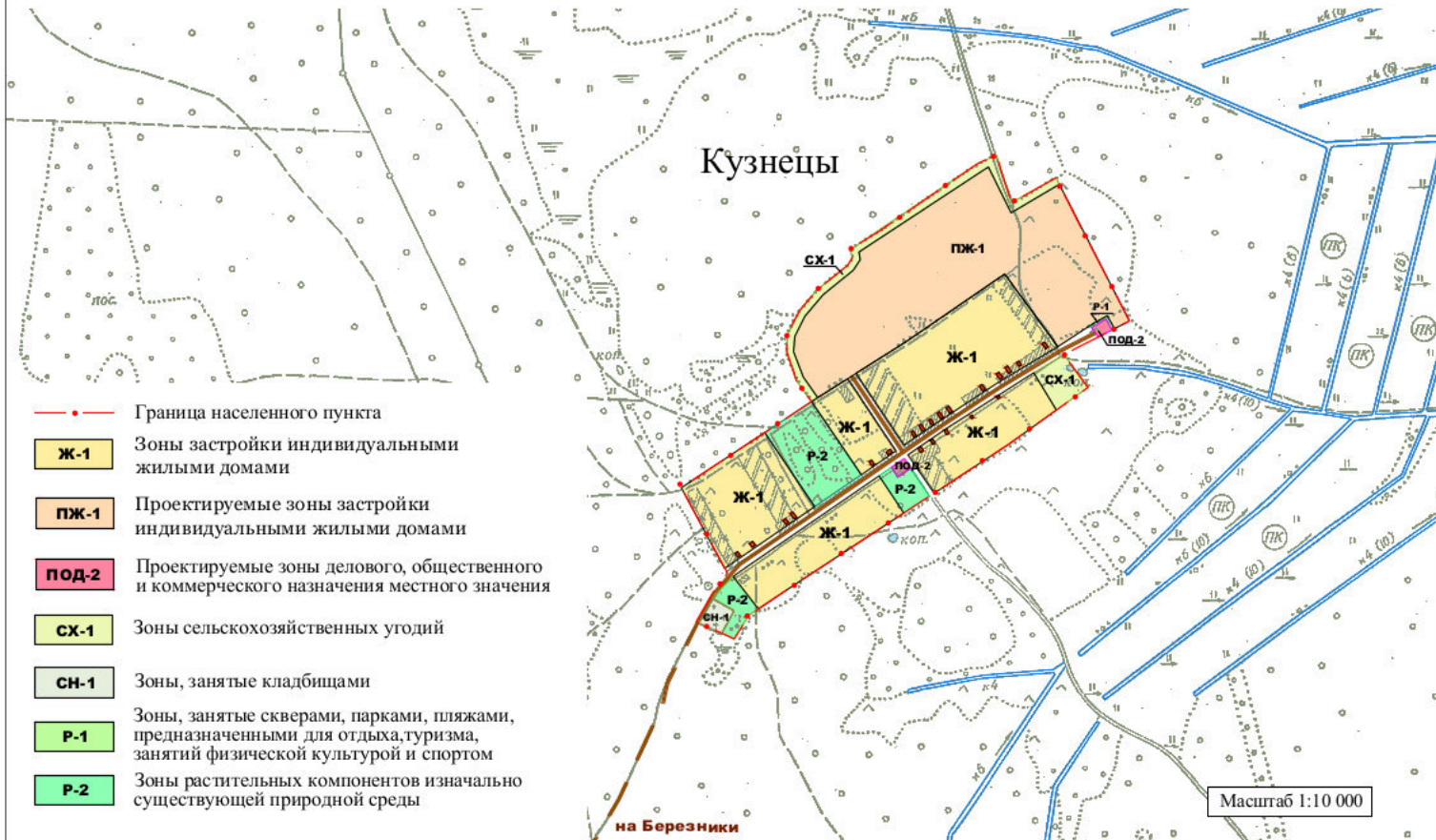
-  Ж-1 Зона застройки индивидуальными жилыми домами
-  Ж-3 Зоны застройки малоэтажными жилыми домами
-  Ж-4 Зоны садово-огородных участков
-  Ж-ОУ Зоны образовательных учреждений-детских садов и общеобразовательных школ

ОБЩЕСТВЕННО-ДЕЛОВЫЕ ЗОНЫ

-  ОД-1 Центральные зоны делового, общественного и коммерческого назначения местного значения
-  ОД-2 Зоны делового, общественного и коммерческого назначения местного значения
-  ОД-6 Зоны, предназначенные для размещения объектов рекреационного и лечебно-оздоровительного назначения

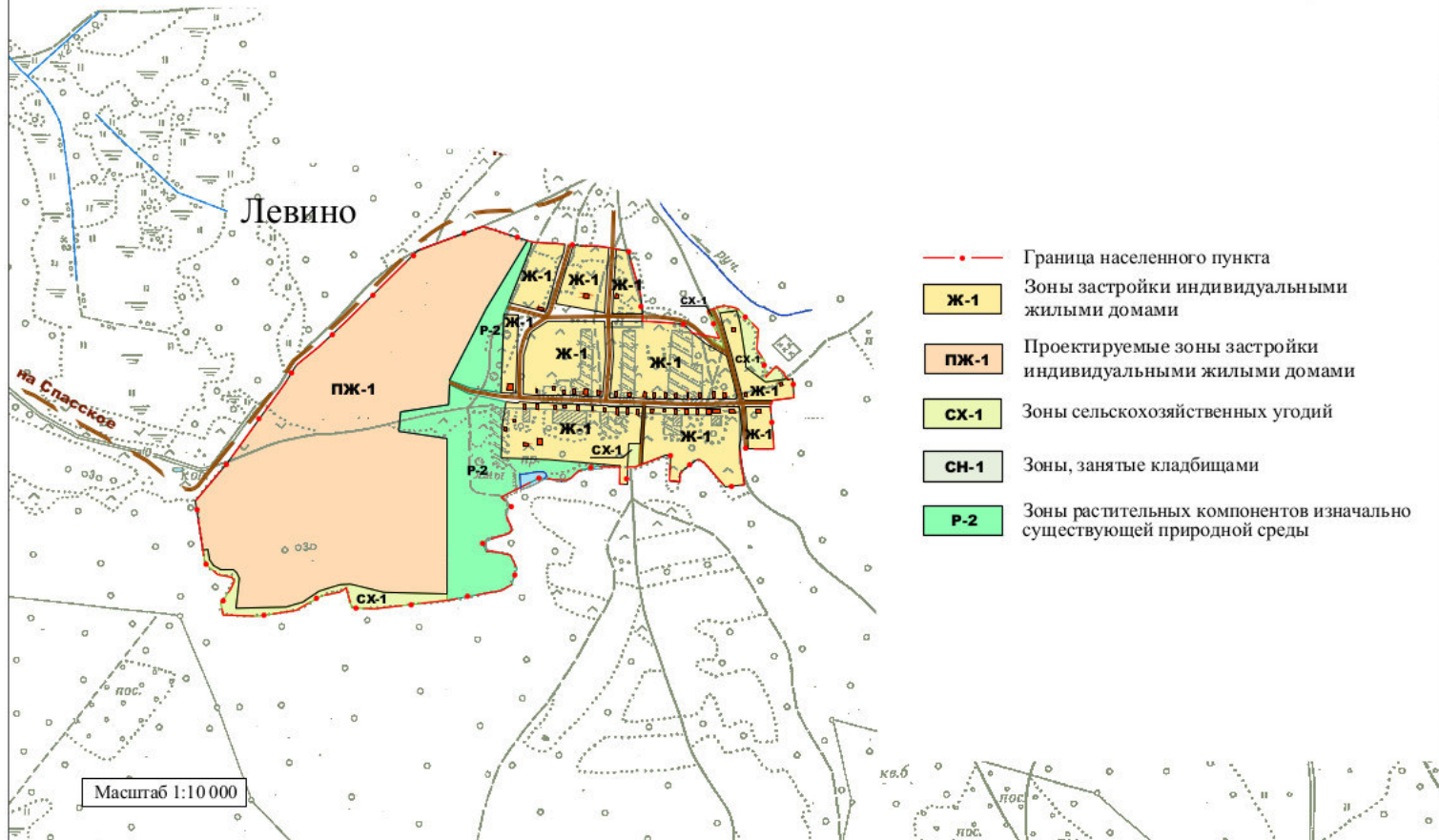
КАРТА ГРАДОСТРОИТЕЛЬНОГО ЗОНИРОВАНИЯ

Границы и содержание территориальных зон деревни Кузнецы



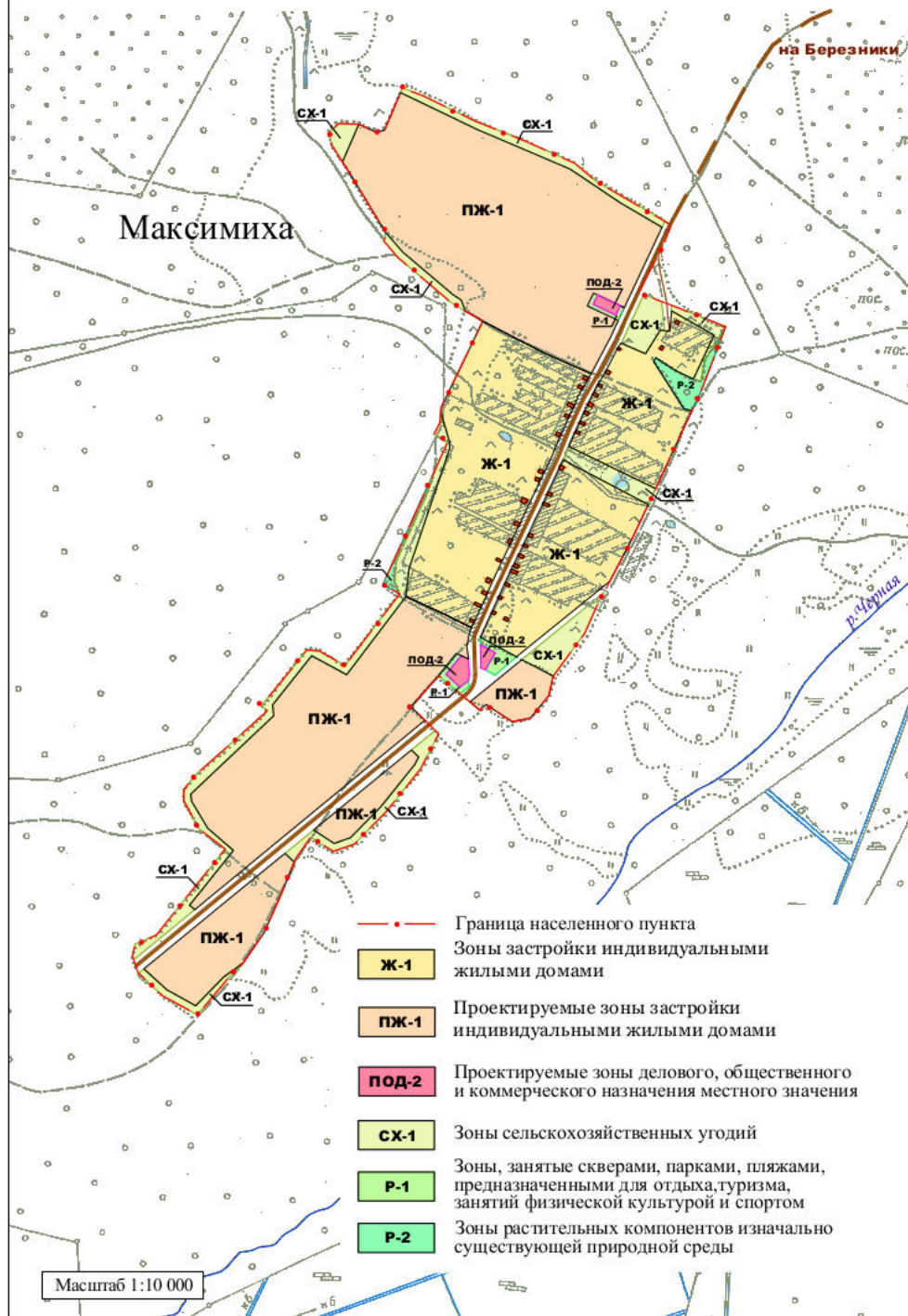
КАРТА ГРАДОСТРОИТЕЛЬНОГО ЗОНИРОВАНИЯ

Границы и содержание территориальных зон деревни Левино



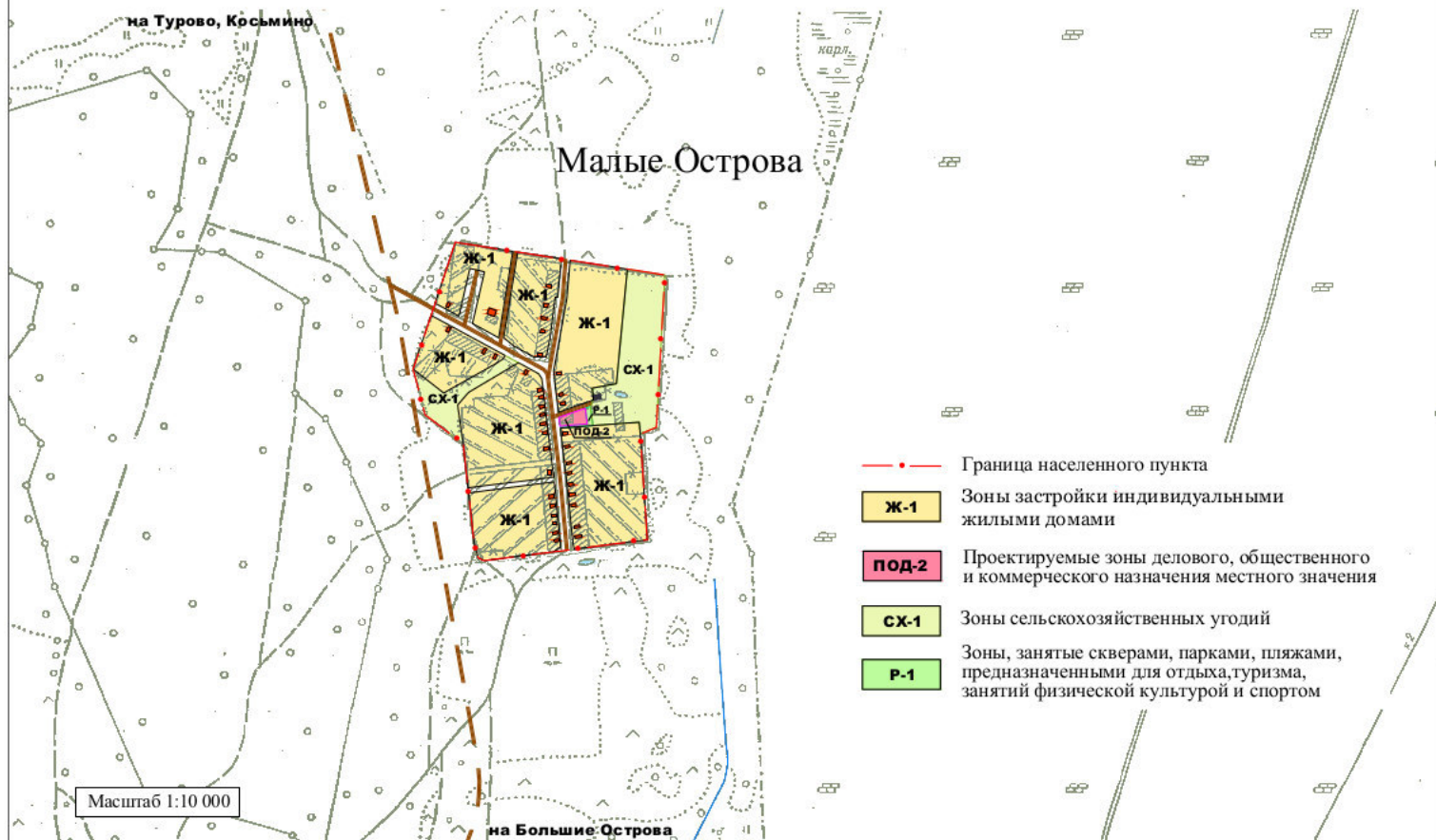
КАРТА ГРАДОСТРОИТЕЛЬНОГО ЗОНИРОВАНИЯ

Границы и содержание территориальных зон деревни Максимиха



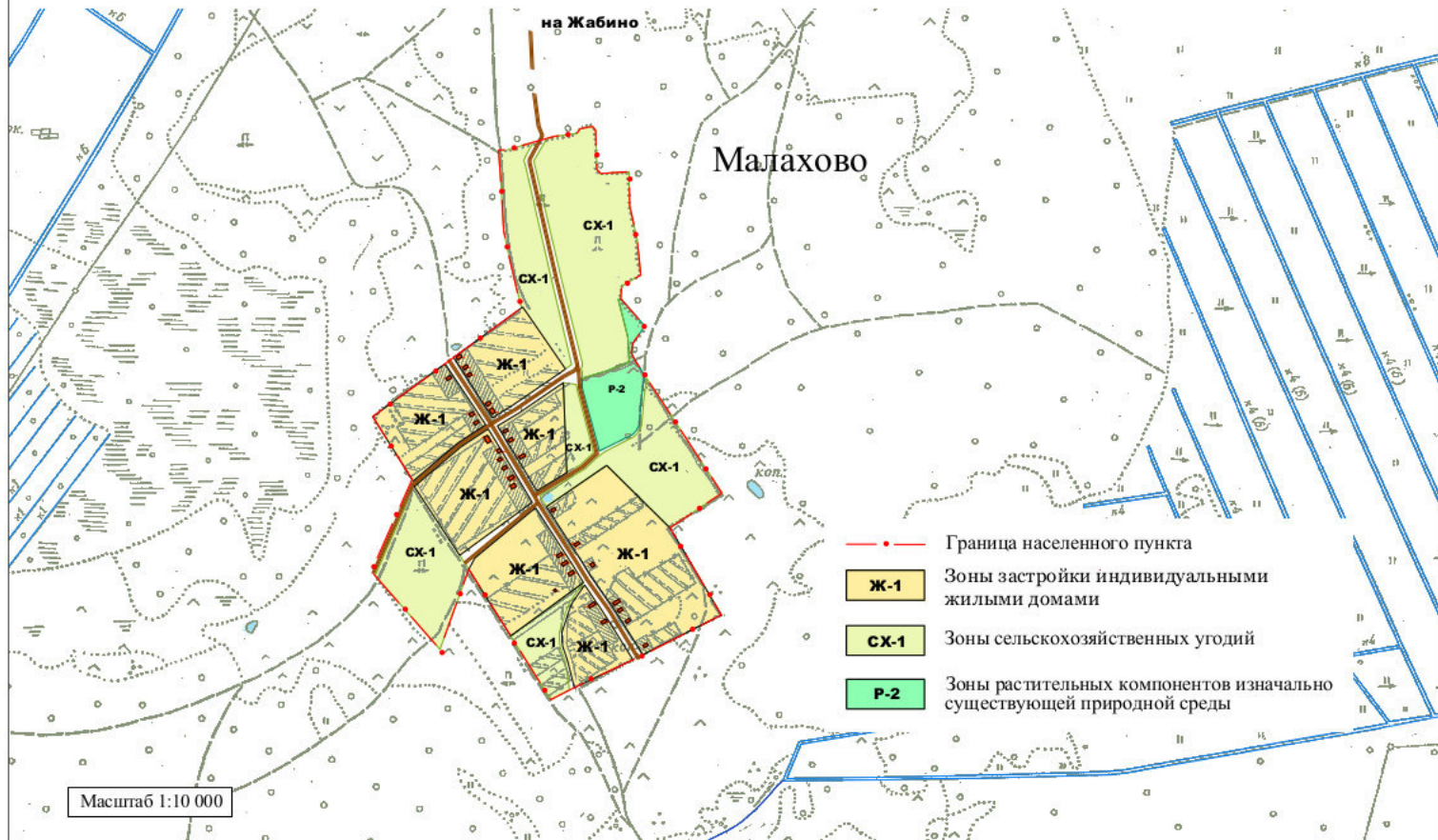
КАРТА ГРАДОСТРОИТЕЛЬНОГО ЗОНИРОВАНИЯ

Границы и содержание территориальных зон деревни Малые Острова



КАРТА ГРАДОСТРОИТЕЛЬНОГО ЗОНИРОВАНИЯ

Границы и содержание территориальных зон деревни Малахово



КАРТА ГРАДОСТРОИТЕЛЬНОГО ЗОНИРОВАНИЯ

Границы и содержание территориальных зон деревни Нерожино

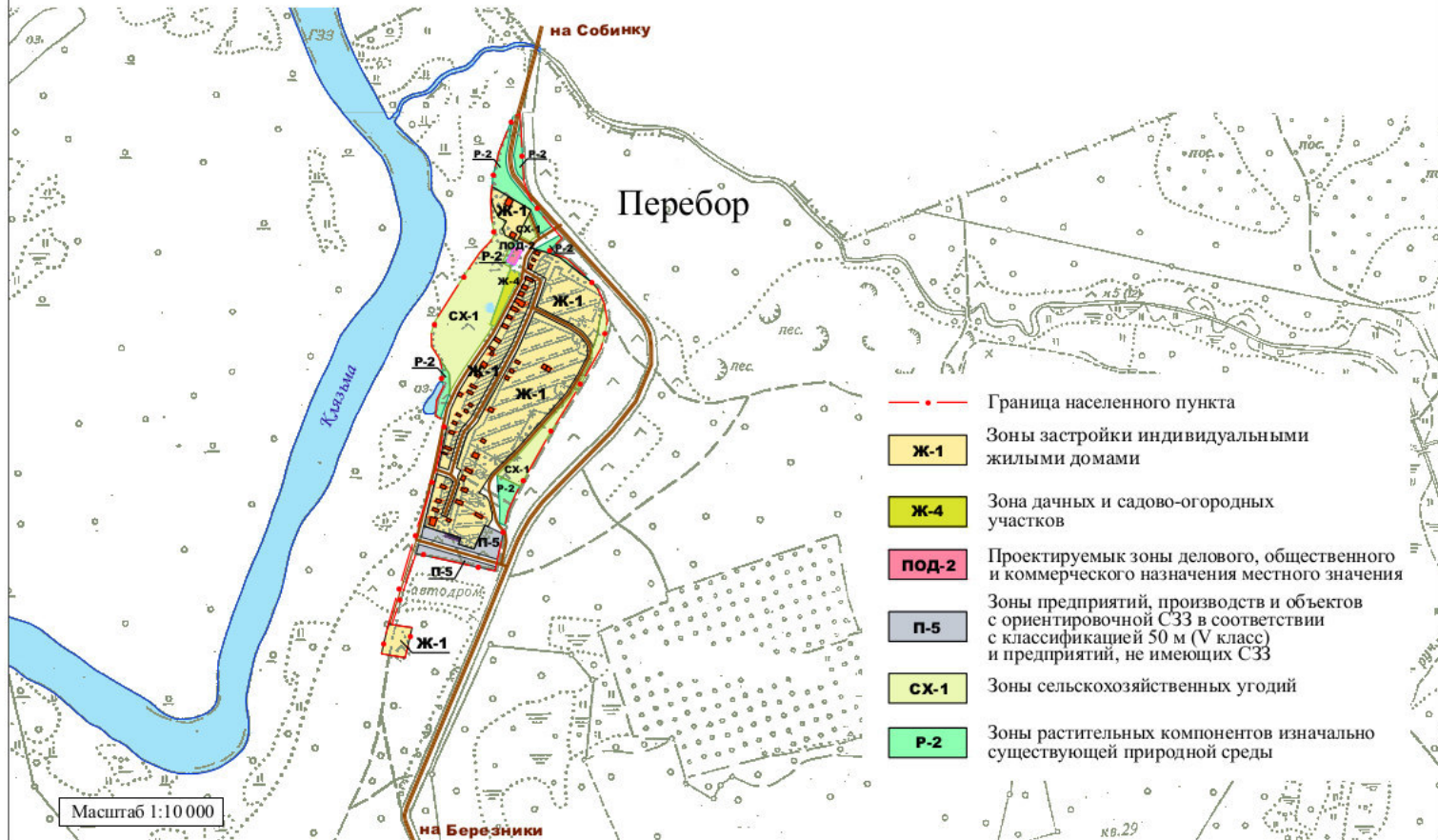
Нерожино



Масштаб 1:10 000

КАРТА ГРАДОСТРОИТЕЛЬНОГО ЗОНИРОВАНИЯ

Границы и содержание территориальных зон деревни Перебор



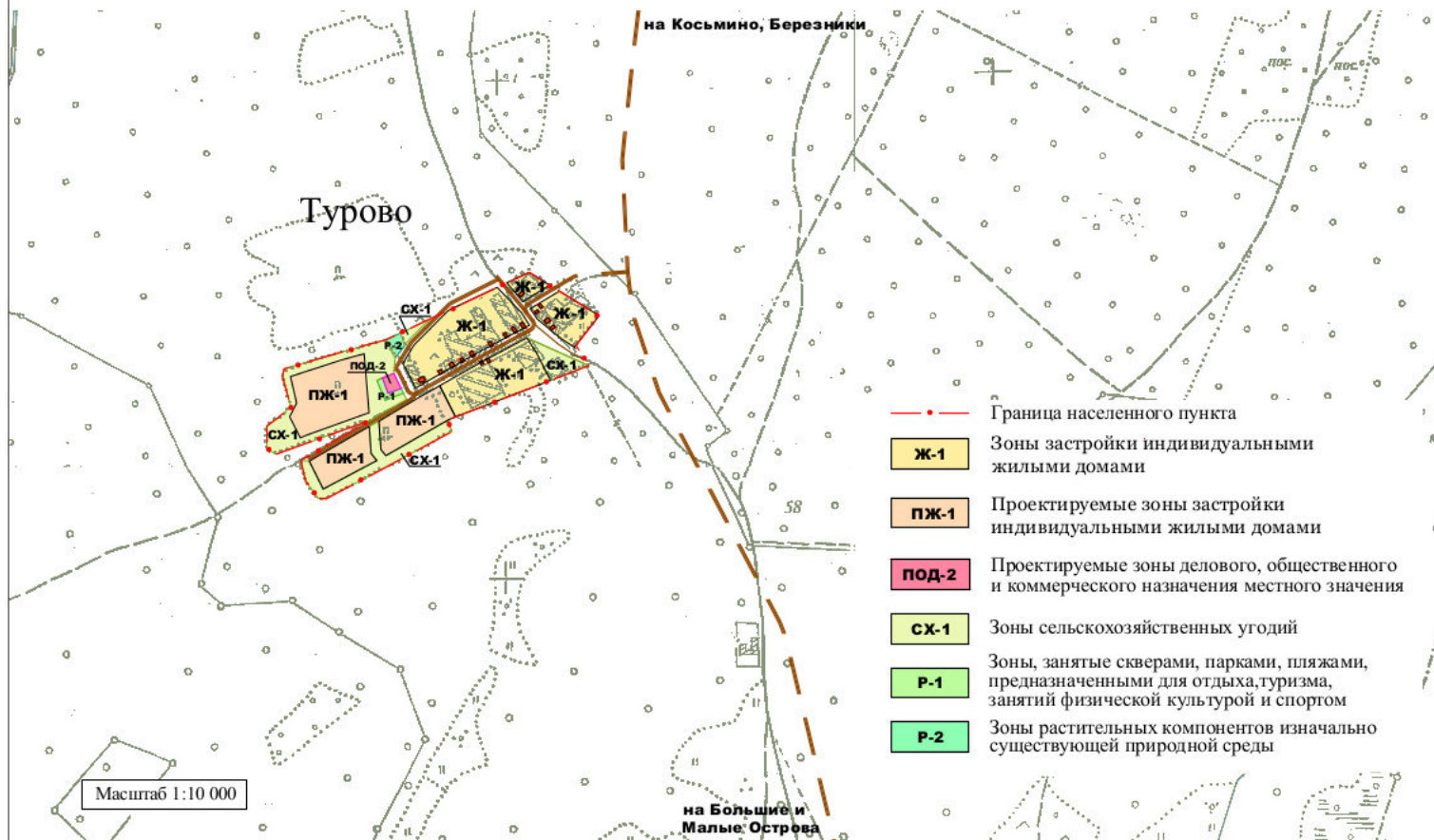
КАРТА ГРАДОСТРОИТЕЛЬНОГО ЗОНИРОВАНИЯ

Границы и содержание территориальных зон деревни Пушино



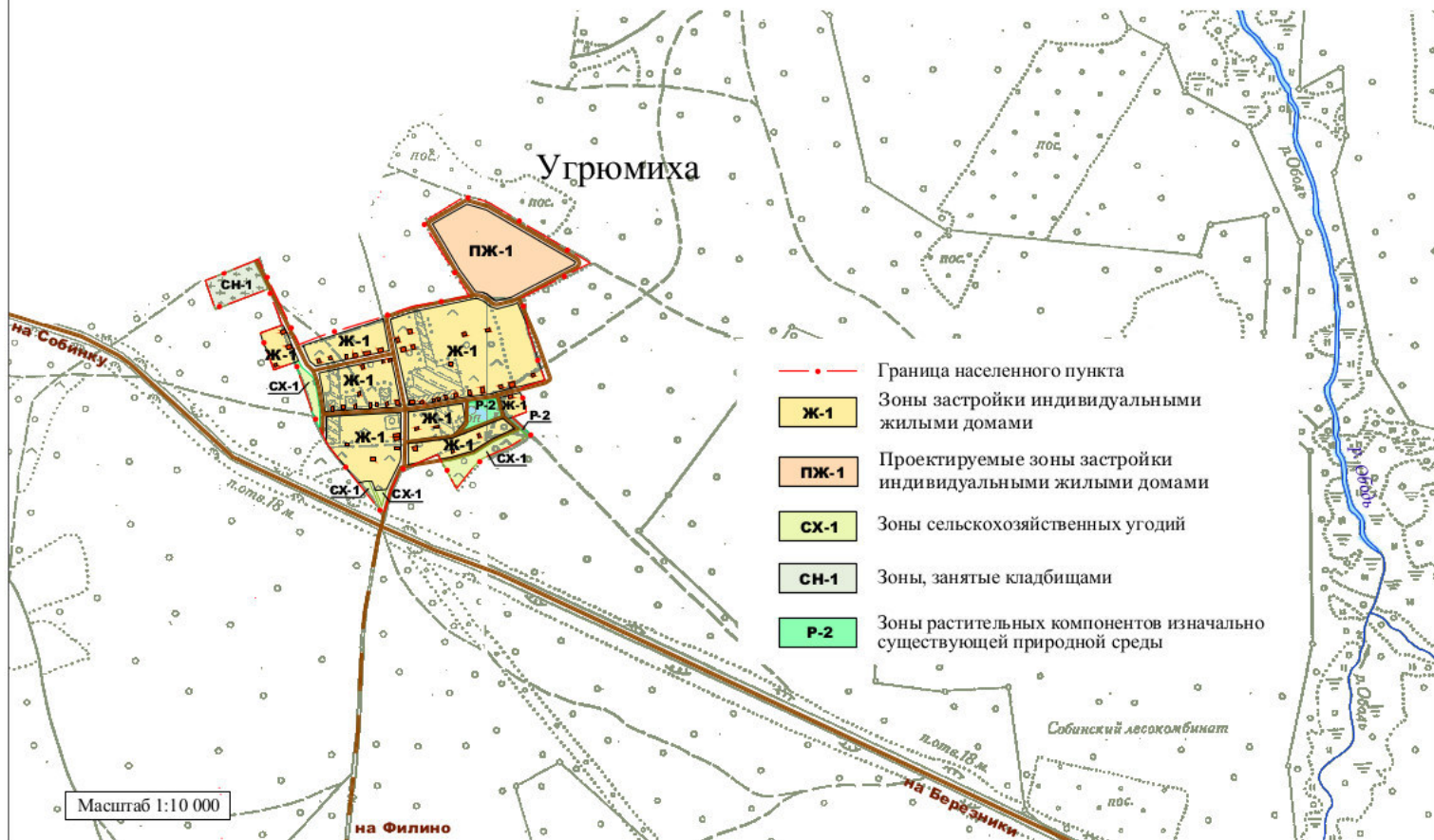
КАРТА ГРАДОСТРОИТЕЛЬНОГО ЗОНИРОВАНИЯ

Границы и содержание территориальных зон деревни Турово

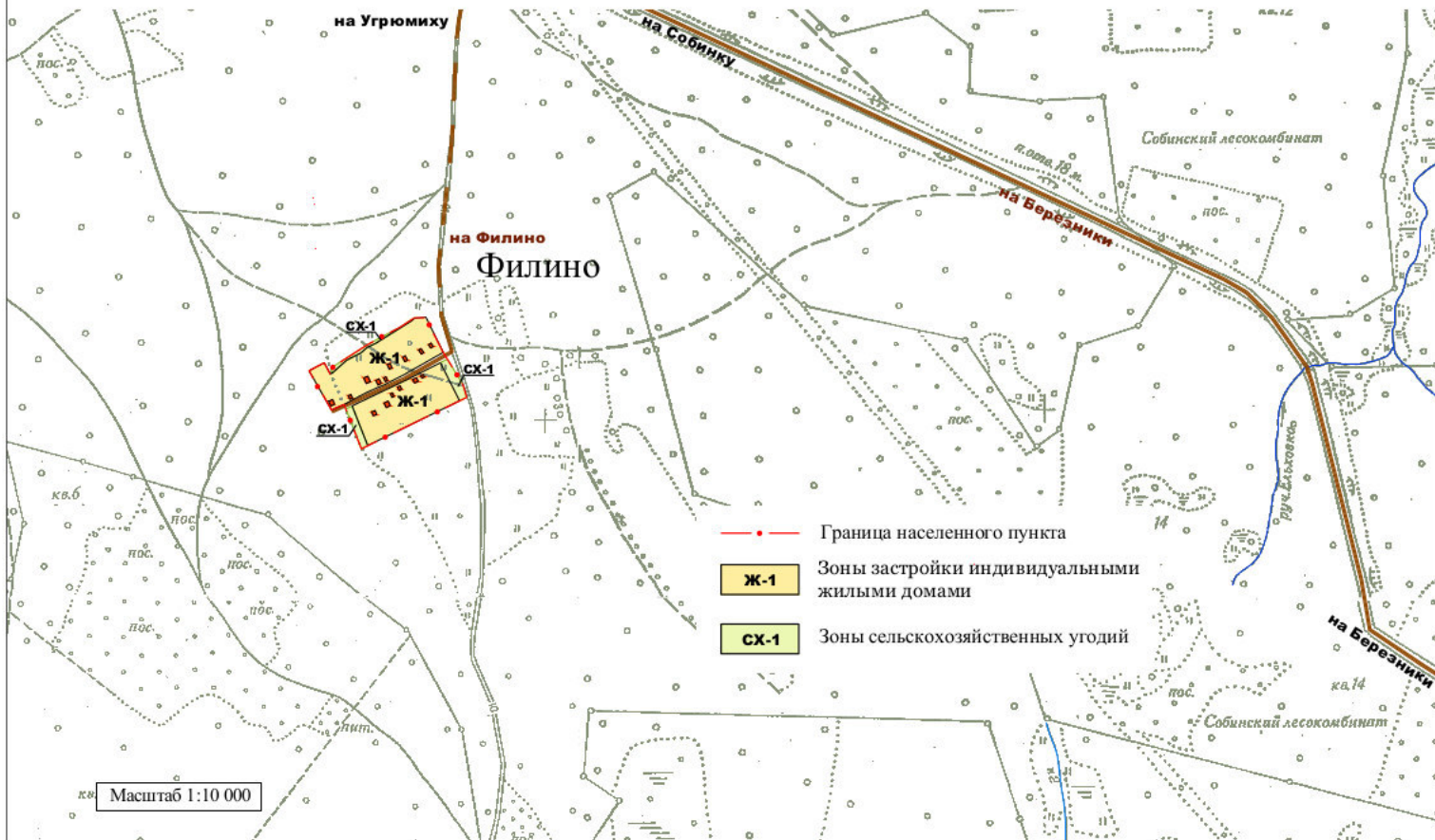


КАРТА ГРАДОСТРОИТЕЛЬНОГО ЗОНИРОВАНИЯ

Границы и содержание территориальных зон деревни Угрюмиха

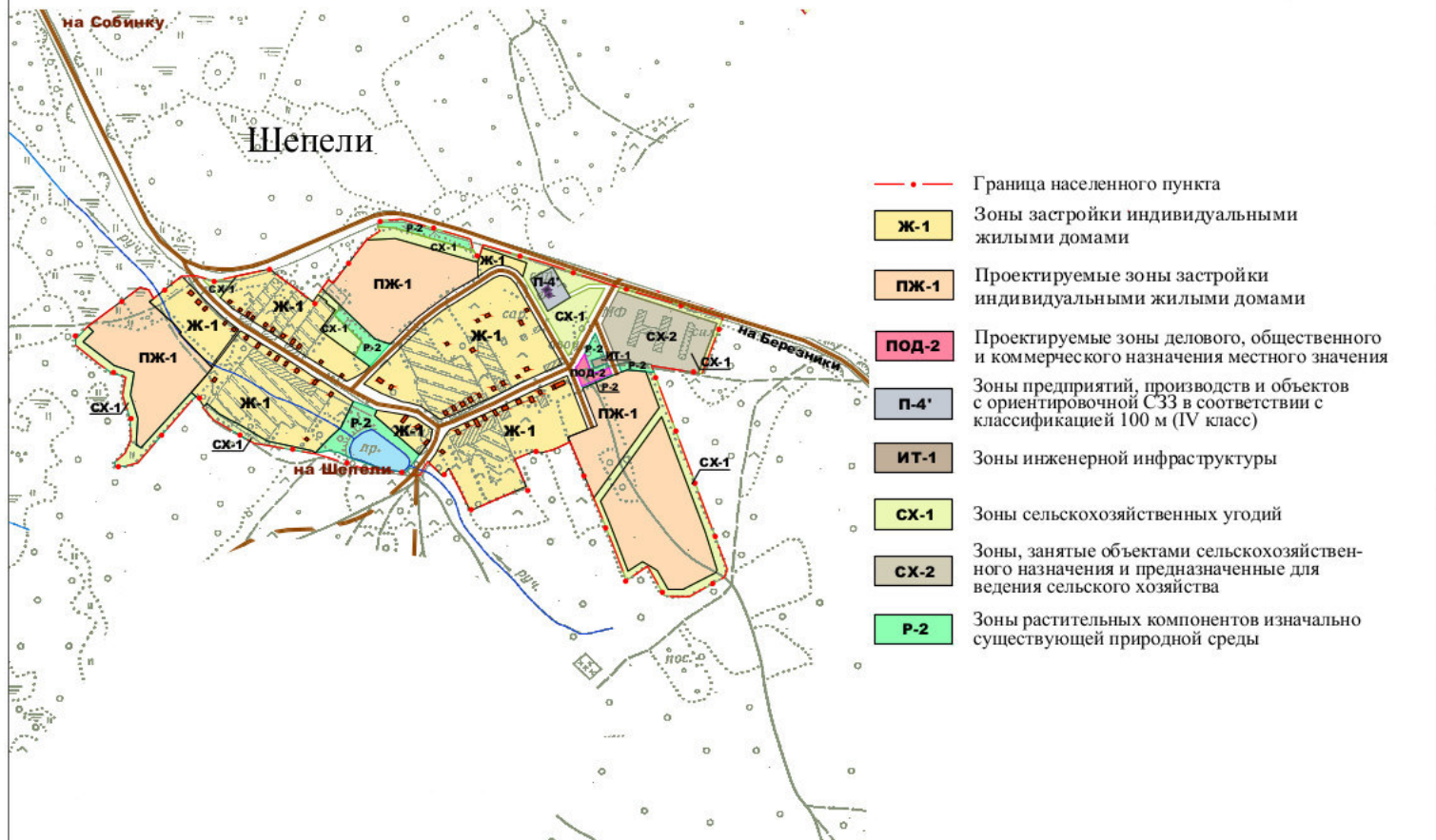


КАРТА ГРАДОСТРОИТЕЛЬНОГО ЗОНИРОВАНИЯ
Границы и содержание территориальных зон деревни Фирино



КАРТА ГРАДОСТРОИТЕЛЬНОГО ЗОНИРОВАНИЯ

Границы и содержание территориальных зон деревни Шепели



КАРТА ГРАДОСТРОИТЕЛЬНОГО ЗОНИРОВАНИЯ

Границы и содержание территориальных зон деревни Шувалиха

